

 Regione Marche
 Provincia di Ancona
 Dipartimento di Protezione Civile

Città di Trecastelli
 Via Caselli, 1 60012 Trecastelli (AN)

Sede Comunale: Città di Trecastelli
 Via Caselli, 1 60012 Trecastelli (AN)
 Tel. +39 071 7992211
 Fax. +39 071 7992211
 Email: comune@comune.trecastelli.an.it

Titolo:
RISCHIO IDROGEOLOGICO STRALCI CARTOGRAFICI

Scala di stampa: 1:5.000 Tav. n° **4**

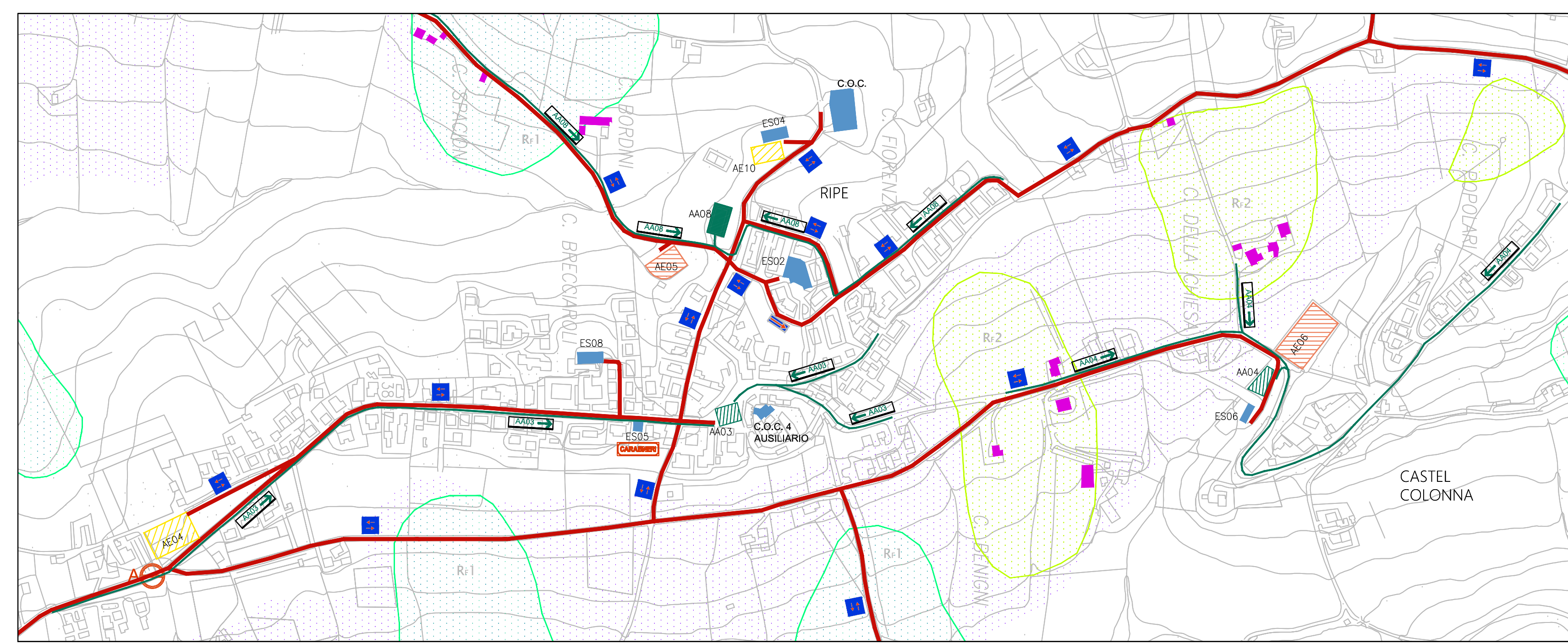
IL PROGETTISTA:
 Dott. Ing. Marco Piersimoni

CODICI ISTAT
 Codice Provincia: 042
 Codice Comune: 050

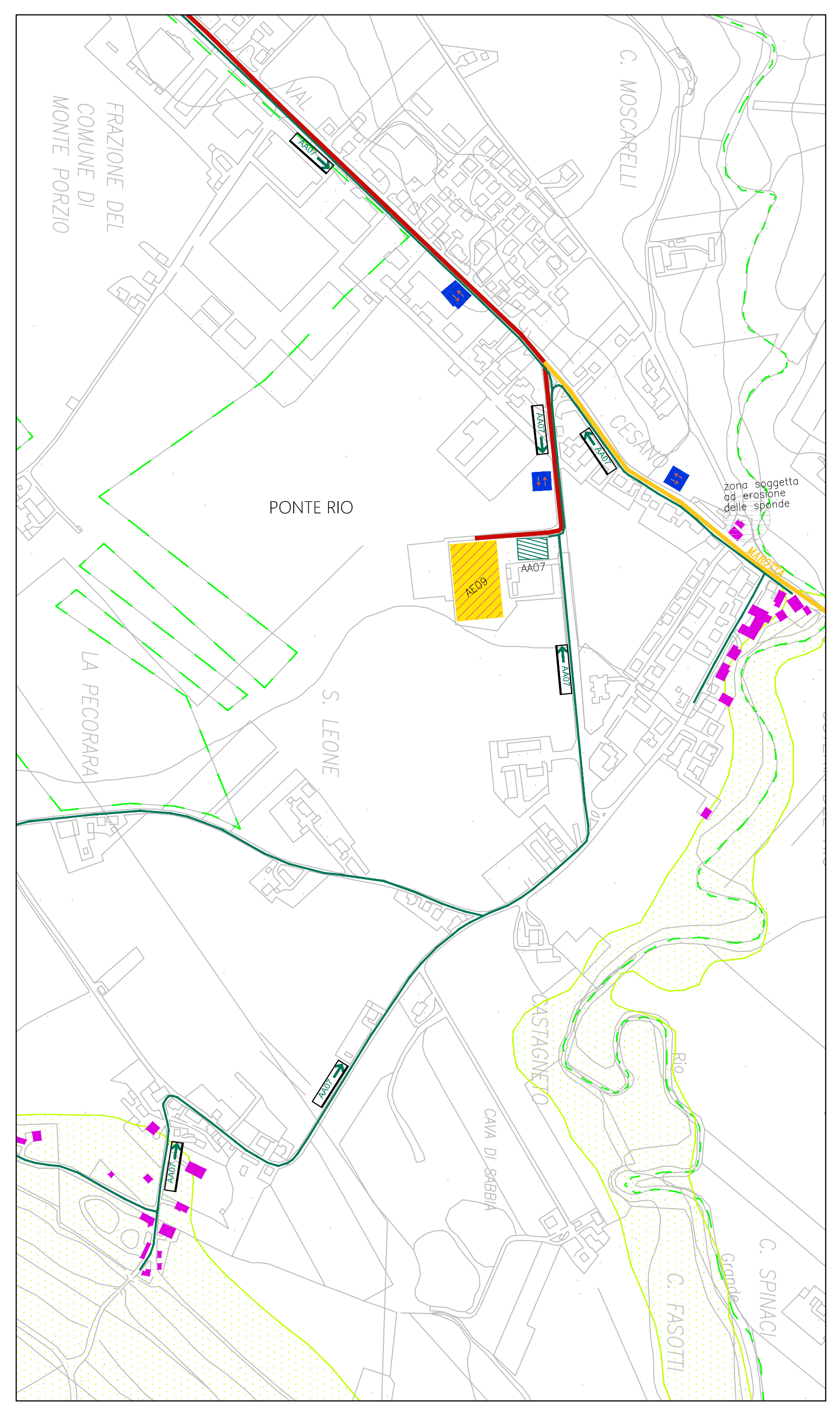
STUDIO TECNICO PERSIMON Via delle Fornaci 40 Fabriano (AN)

Studio Tecnico di Ingegneria
 Servizi tecnici per l'emergenza
 Sede legale: 60044 Fabriano (AN) - via delle Fornaci, 40
 P.IVA: 02494060425
 e-mail: ing.piersimoni@gmail.com
 Mob. 327-7463116 - Ph. 0732-625447 - Fax 0732-625447

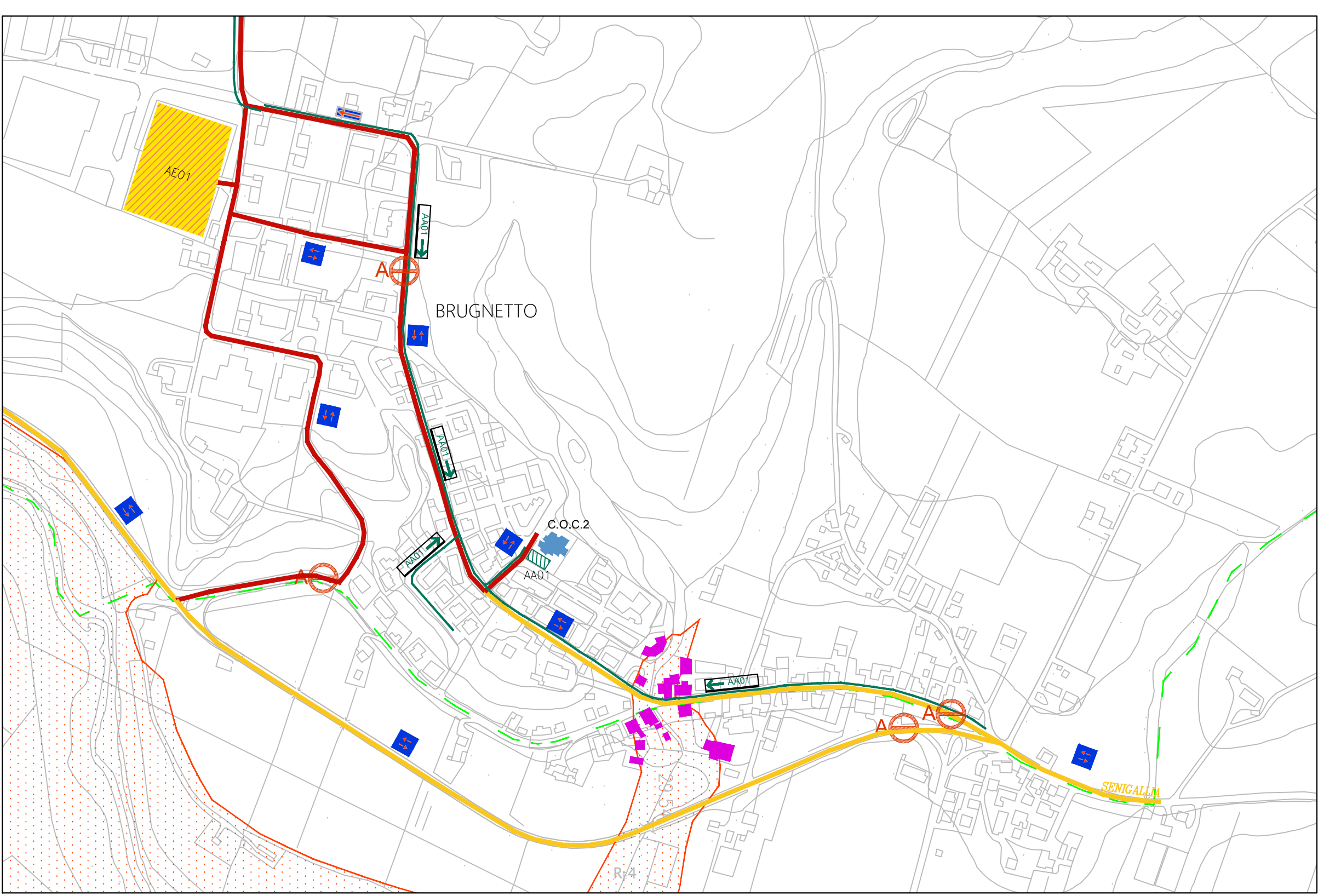
PROGETTO SOGGETTO AI DIRITTI D'AUTORE (art.2578 c.c.) - VIETATA LA RIPRODUZIONE SENZA IL PREVENTIVO CONSENSO



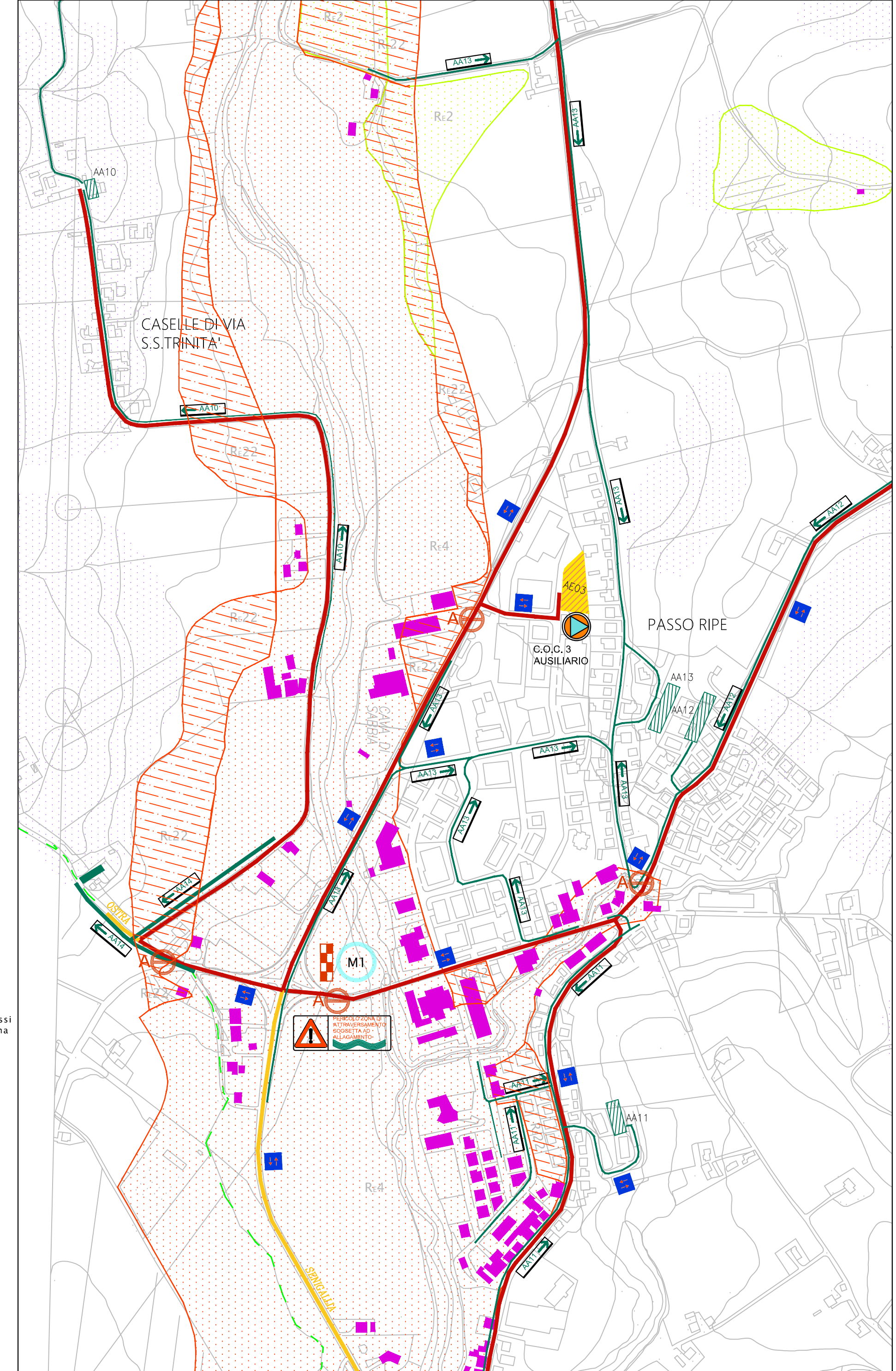
Foglio 1 (Ripe - Castelcolonna)



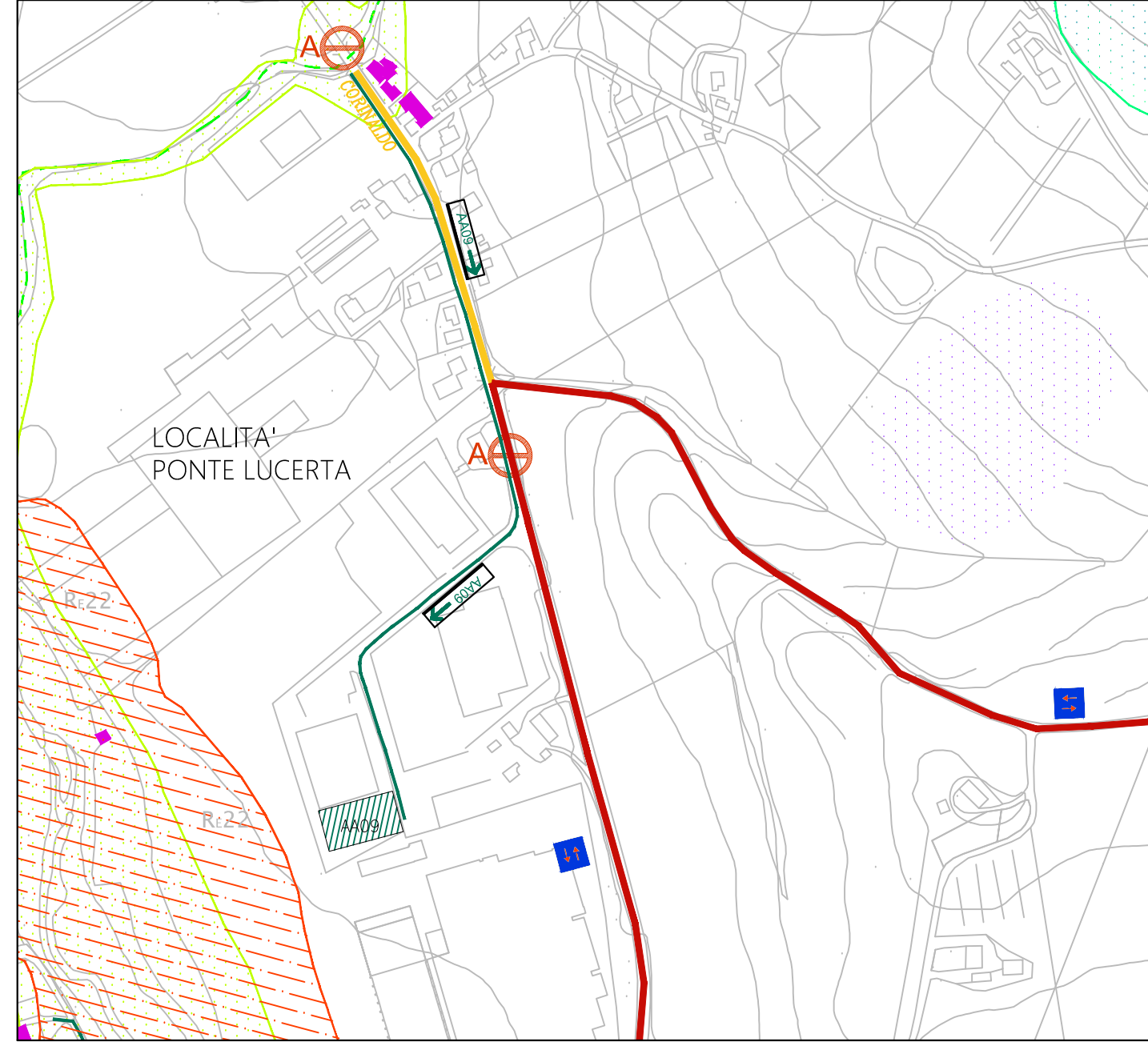
Foglio 5 (Ponte Rio)



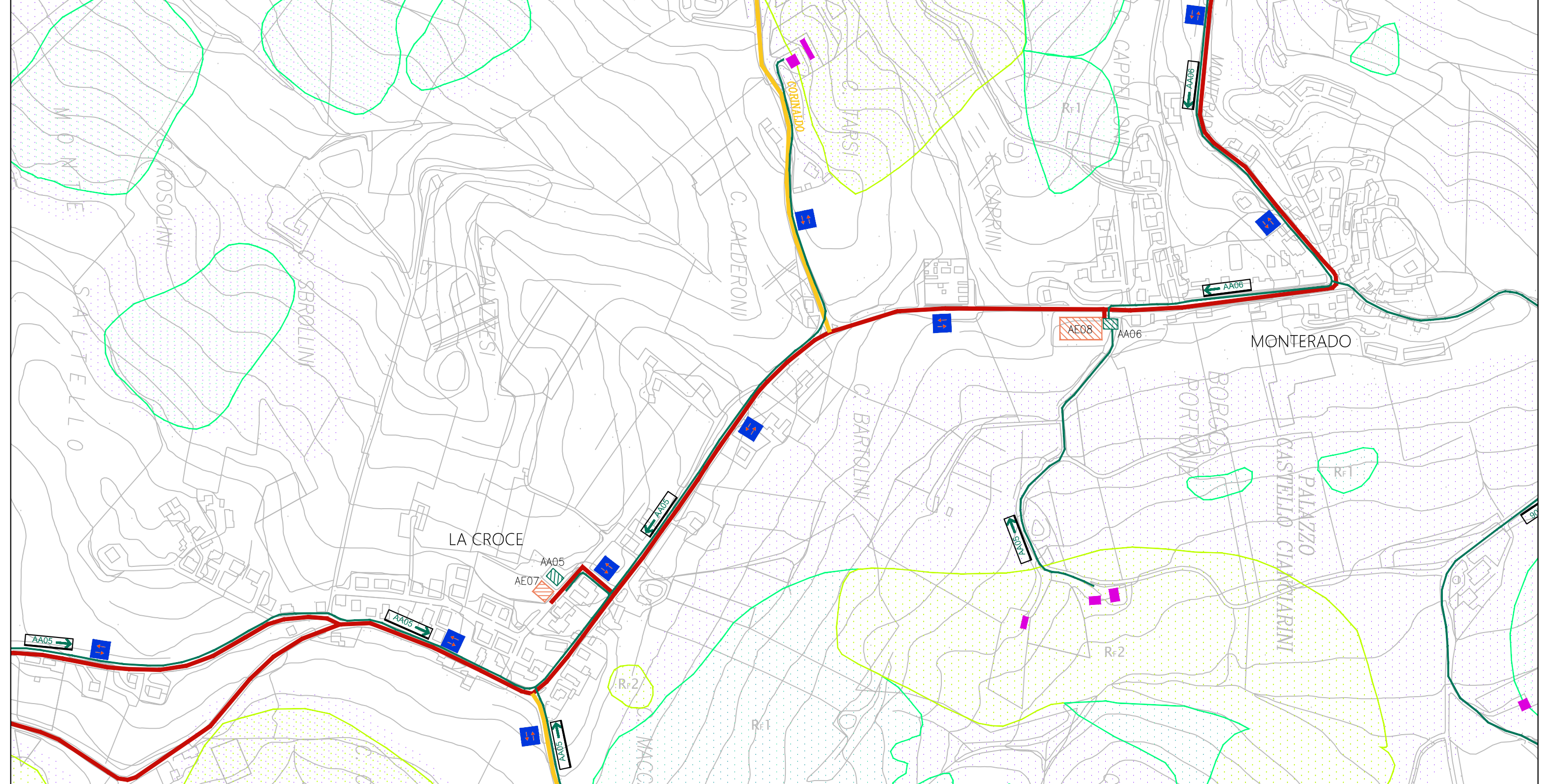
Foglio 6 (Brugnetto)



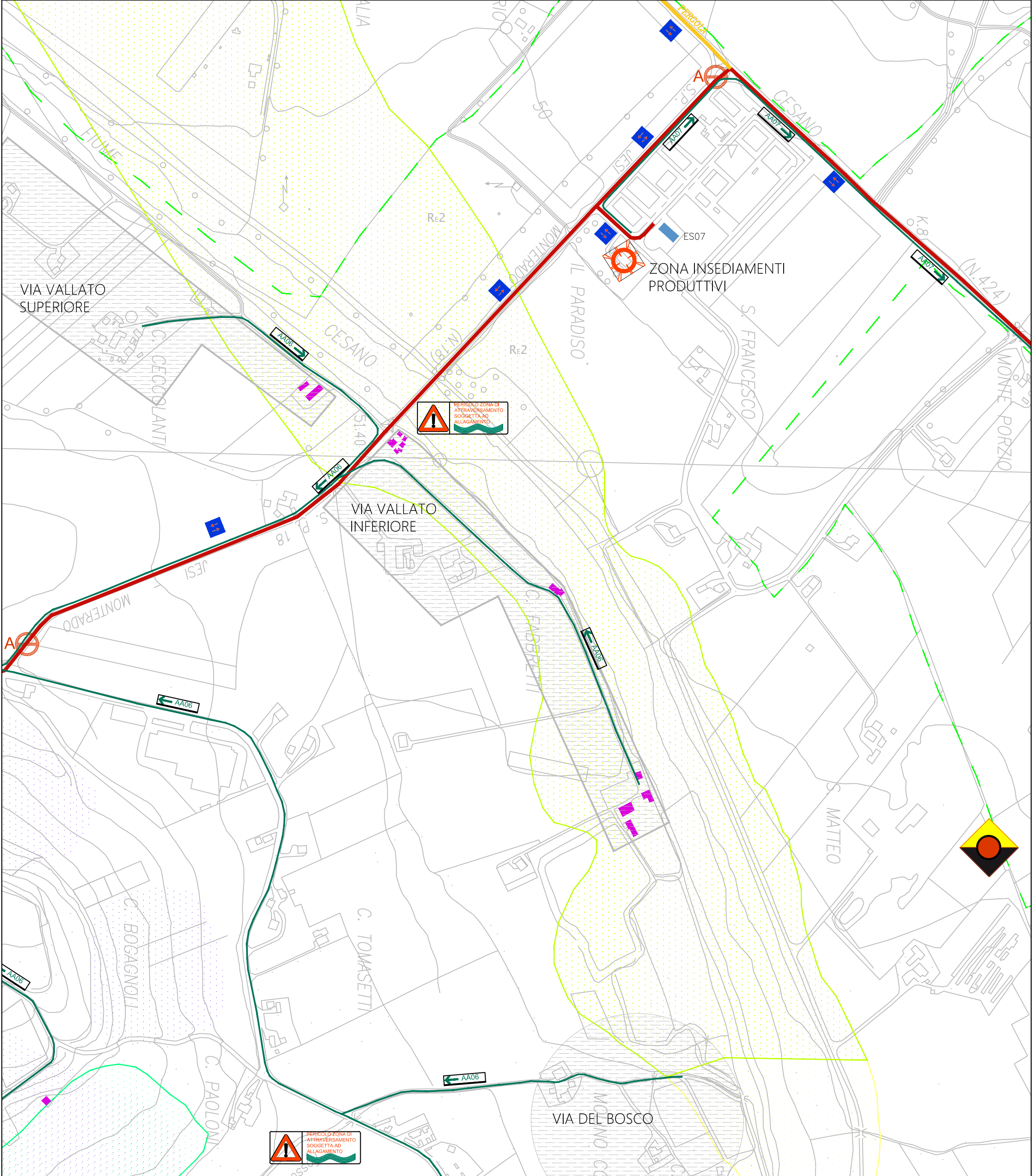
Foglio 2 (Passo Ripe)



Foglio 7 (Loc. Ponte Lucerta)































































Foglio 3 (La Croce - Monterado)

























Foglio 4 (Zona insediamenti Produttivi)


Legenda
 Codice Provincia: 042
 Codice Comune: 050


Sistema di gestione dell'emergenza


 ES	Edificio strategico	 Ri-1	AREA RISCHIO ESONDAZIONE LIVELLO DI RISCHIO R1
 AE	Area di emergenza (AMMASSAMENTO)	 Ri-2	AREA RISCHIO ESONDAZIONE LIVELLO DI RISCHIO R2
 AE2	Area di emergenza (RICOVERO)	 Ri-3	AREA RISCHIO ESONDAZIONE LIVELLO DI RISCHIO R3
 AE3	Area di emergenza (AMMASSAMENTO - RICOVERO)	 Ri-4	AREA RISCHIO ESONDAZIONE LIVELLO DI RISCHIO R4
 AE4	Area di emergenza (ATTESA)	 Ri-22	AREA OGGETTO DI ESONDAZIONE EVENTO SETTEMBRE 2022
 AA	Percorso per raggiungere Area di Attesa (AA-)	 Ri-1	AREA A RISCHIO FRANE LIVELLO DI RISCHIO R1
 AA	Percorso per raggiungere Area di Attesa (AA-)	 Ri-2	AREA A RISCHIO FRANE LIVELLO DI RISCHIO R2
 AA	Percorso per raggiungere Area di Attesa (AA-)	 Ri-3	AREA A RISCHIO FRANE LIVELLO DI RISCHIO R3
 AA	Percorso per raggiungere Area di Attesa (AA-)	 Ri-4	AREA A RISCHIO FRANE LIVELLO DI RISCHIO R4
 AA	Percorso per raggiungere Area di Attesa (AA-)	 Za	ZONE SUSCETTIBILI DI INSTABILITA' (M25)
 AA	Percorso per raggiungere Area di Attesa (AA-)	 Za	ZONE SUSCETTIBILI DI INSTABILITA' (M25)
 AA	Percorso per raggiungere Area di Attesa (AA-)	 Za	ZONE SUSCETTIBILI DI INSTABILITA' (M25)
 AA	Percorso per raggiungere Area di Attesa (AA-)	 Za	ZONE SUSCETTIBILI DI INSTABILITA' (M25)
 AA	Percorso per raggiungere Area di Attesa (AA-)	 Za	ZONE SUSCETTIBILI DI INSTABILITA' (M25)
 AA	Percorso per raggiungere Area di Attesa (AA-)	 Za	ZONE SUSCETTIBILI DI INSTABILITA' (M25)
 AA	Percorso per raggiungere Area di Attesa (AA-)	 Za	ZONE SUSCETTIBILI DI INSTABILITA' (M25)
 AA	Percorso per raggiungere Area di Attesa (AA-)	 Za	ZONE SUSCETTIBILI DI INSTABILITA' (M25)
 AA	Percorso per raggiungere Area di Attesa (AA-)	 Za	ZONE SUSCETTIBILI DI INSTABILITA' (M25)
 AA	Percorso per raggiungere Area di Attesa (AA-)	 Za	ZONE SUSCETTIBILI DI INSTABILITA' (M25)
 AA	Percorso per raggiungere Area di Attesa (AA-)	 Za	ZONE SUSCETTIBILI DI INSTABILITA' (M25)
 AA	Percorso per raggiungere Area di Attesa (AA-)	 Za	ZONE SUSCETTIBILI DI INSTABILITA' (M25)
 AA	Percorso per raggiungere Area di Attesa (AA-)	 Za	ZONE SUSCETTIBILI DI INSTABILITA' (M25)
 AA	Percorso per raggiungere Area di Attesa (AA-)	 Za	ZONE SUSCETTIBILI DI INSTABILITA' (M25)
 AA	Percorso per raggiungere Area di Attesa (AA-)	 Za	ZONE SUSCETTIBILI DI INSTABILITA' (M25)
 AA	Percorso per raggiungere Area di Attesa (AA-)	 Za	ZONE SUSCETTIBILI DI INSTABILITA' (M25)
 AA	Percorso per raggiungere Area di Attesa (AA-)	 Za	ZONE SUSCETTIBILI DI INSTABILITA' (M25)
 AA	Percorso per raggiungere Area di Attesa (AA-)	 Za	ZONE SUSCETTIBILI DI INSTABILITA' (M25)
 AA	Percorso per raggiungere Area di Attesa (AA-)	 Za	ZONE SUSCETTIBILI DI INSTABILITA' (M25)
 AA	Percorso per raggiungere Area di Attesa (AA-)	 Za	ZONE SUSCETTIBILI DI INSTABILITA' (M25)
 AA	Percorso per raggiungere Area di Attesa (AA-)	 Za	ZONE SUSCETTIBILI DI INSTABILITA' (M25)


LEGENDA DISSESTI IDROGEOLOGICI:


 M1	Indicazione stazioni di Monitoraggio Regione Marche
 M1	Indicazione stazioni di Monitoraggio Regione Marche
 M1	Indicazione stazioni di Monitoraggio Regione Marche
 M1	Indicazione stazioni di Monitoraggio Regione Marche
 M1	Indicazione stazioni di Monitoraggio Regione Marche
 M1	Indicazione stazioni di Monitoraggio Regione Marche
 M1	Indicazione stazioni di Monitoraggio Regione Marche
 M1	Indicazione stazioni di Monitoraggio Regione Marche
 M1	Indicazione stazioni di Monitoraggio Regione Marche
 M1	Indicazione stazioni di Monitoraggio Regione Marche
 M1	Indicazione stazioni di Monitoraggio Regione Marche
 M1	Indicazione stazioni di Monitoraggio Regione Marche
 M1	Indicazione stazioni di Monitoraggio Regione Marche
 M1	Indicazione stazioni di Monitoraggio Regione Marche
 M1	Indicazione stazioni di Monitoraggio Regione Marche
 M1	Indicazione stazioni di Monitoraggio Regione Marche
 M1	Indicazione stazioni di Monitoraggio Regione Marche
 M1	Indicazione stazioni di Monitoraggio Regione Marche
 M1	Indicazione stazioni di Monitoraggio Regione Marche
 M1	Indicazione stazioni di Monitoraggio Regione Marche
 M1	Indicazione stazioni di Monitoraggio Regione Marche
 M1	Indicazione stazioni di Monitoraggio Regione Marche


 AA Percorso per raggiungere Area di Attesa (AA-)


 AA Percorso per raggiungere Area di Attesa (AA-)


 AA Percorso per raggiungere Area di Attesa (AA-)


 AA Percorso per raggiungere Area di Attesa (AA-)


 AA Percorso per raggiungere Area di Attesa (AA-)


 AA Percorso per raggiungere Area di Attesa (AA-)


 AA Percorso per raggiungere Area di Attesa (AA-)


 AA Percorso per raggiungere Area di Attesa (AA-)


 AA Percorso per raggiungere Area di Attesa (AA-)


 AA Percorso per raggiungere Area di Attesa (AA-)


 AA Percorso per raggiungere Area di Attesa (AA-)


 AA Percorso per raggiungere Area di Attesa (AA-)


 AA Percorso per raggiungere Area di Attesa (AA-)


 AA Percorso per raggiungere Area di Attesa (AA-)


 AA Percorso per raggiungere Area di Attesa (AA-)


 AA Percorso per raggiungere Area di Attesa (AA-)


 AA Percorso per raggiungere Area di Attesa (AA-)


 AA Percorso per raggiungere Area di Attesa (AA-)


 AA Percorso per raggiungere Area di Attesa (AA-)


 AA Percorso per raggiungere Area di Attesa (AA-)


 AA Percorso per raggiungere Area di Attesa (AA-)

 AA Percorso per raggiungere Area di Attesa (AA-)

 AA Percorso per raggiungere Area di Attesa (AA-)

 AA Percorso per raggiungere Area di Attesa (AA-)

 AA Percorso per raggiungere Area di Attesa (AA-)

 AA Percorso per raggiungere Area di Attesa (AA-)

